



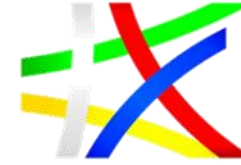
ЕВРОПЕЙСКИ СЪЮЗ
ЕВРОПЕЙСКИ ФОНД
ЗА МОРСКО ДЕЛО И РИБАРСТВО



Национална
Рибарска Мрежа



МИНИСТЕРСТВО НА ЗЕМЕДЕЛИЕТО И ХРАНИТЕ



ПРОГРАМА ЗА
МОРСКО ДЕЛО И
РИБАРСТВО

Критерии и методология за оценка на проектни предложения по вид дейност 3.1

Изграждане на капацитет и подготвителни действия в подкрепа на разработването и бъдещото изпълнение на стратегиите за Водено от общностите местно развитие

Програма за морско дело, рибарство и аквакултури
2021-2027 г.



28-29 септември 2023 г.

Място на провеждане: зала „Перла”, хотел AQUA, гр. Варна.



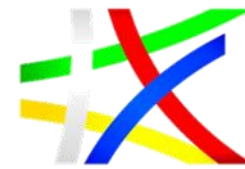
ЕВРОПЕЙСКИ СЪЮЗ
ЕВРОПЕЙСКИ ФОНД
ЗА МОРСКО ДЕЛО И РИБАРСТВО



Национална
Рибарска Мрежа



МИНИСТЕРСТВО НА ЗЕМЕДЕЛИЕТО И ХРАНИТЕ



ПРОГРАМА ЗА
МОРСКО ДЕЛО И
РИБАРСТВО

Критерии, определящи района като риболовен:

- Брой оператори, развиващи дейност в областта на рибарството и аквакултурите (риболовни кораби по Черно море и по река Дунав, ферми за аквакултури и преработвателни предприятия)

Брой регистрирани риболовни кораби на Черно море:

от 20 до 40 кораба - 5 точки

от 41 до 80 кораба - 10 точки

над 80 кораба - 15 точки

и/или

Брой аквакултурни стопанства и преработвателни предприятия за риба и рибни продукти:

от 2 до 5 - 5 точки

от 6 до 10 - 10 точки

над 10 - 15 точки

и/или

Брой регистрирани риболовни кораби по р. Дунав:

от 10 до 20 кораба - 5 точки

от 21 до 40 кораба – 10 точки

над 40 кораба – 15 точки





ЕВРОПЕЙСКИ СЪЮЗ
ЕВРОПЕЙСКИ ФОНД
ЗА МОРСКО ДЕЛО И РИБАРСТВО



Национална
Рибарска Мрежа



МИНИСТЕРСТВО НА ЗЕМЕДЕЛИЕТО И ХРАНИТЕ



ПРОГРАМА ЗА
МОРСКО ДЕЛО И
РИБАРСТВО

Критерии, определящи района като риболовен:

- Капацитет на местата за приставане на риболовни кораби (рибарски пристанища и лодкостоянки) на територията

до 35 бр. места вкл. - 5 точки
от 36 до 75 бр. места - 10 точки
76 и повече места - 15 точки


- Количество на разтоварения улов на територията – средна стойност за периода 2020-2022 г. вкл.

За Черно море:

до 10 тона вкл. - 5 точки
над 11 до 50 тона вкл. - 10 точки
над 50 тона - 15 точки


За река Дунав:

до 10 тона вкл. - 5 точки
над 11 до 50 тона вкл. - 10 точки
над 50 тона - 15 точки






ЕВРОПЕЙСКИ СЪЮЗ
ЕВРОПЕЙСКИ ФОНД
ЗА МОРСКО ДЕЛО И РИБАРСТВО



Национална
Рибарска Мрежа



МИНИСТЕРСТВО НА ЗЕМЕДЕЛИЕТО И ХРАНИТЕ



ПРОГРАМА ЗА
МОРСКО ДЕЛО И
РИБАРСТВО

Критерии, определящи района като риболовен:

- Количество на продукцията от аквакултури на територията – средна стойност за периода 2020-2022 г. вкл.


до 55 тона вкл. - 5 точки
над 55 до 120 тона вкл. - 10 точки
над 120 тона - 15 точки

- Съотношение на броя на риболовните кораби от дребномащабния флот (включително и по река Дунав) към всички риболовни кораби, регистрирани на територията

от 30 до 50% вкл. - 5 точки
над 50 до 59% вкл. - 10 точки
над 59% - 15 точки

- Наличие на специализирани стационарни обекти за стопански риболов в Черно море (далян) и река Дунав (воля и тоня)

Да – 10 точки





ЕВРОПЕЙСКИ СЪЮЗ
ЕВРОПЕЙСКИ ФОНД
ЗА МОРСКО ДЕЛО И РИБАРСТВО



Национална
Рибарска Мрежа



МИНИСТЕРСТВО НА ЗЕМЕДЕЛИЕТО И ХРАНИТЕ



ПРОГРАМА ЗА
МОРСКО ДЕЛО И
РИБАРСТВО

Демографски критерии:

- Гъстота на населението

над 29 човека на 1 км² - 5 точки
от 21 до 28 човека на 1 км² - 10 точки
под 20 човека на 1 км² - 15 точки

- Съотношение на населението над трудоспособна възраст към общото население на територията

до 20% вкл. - 5 точки
от 21 до 25% - 10 точки
26% и повече - 15 точки

- Съотношение на населението от женски пол над трудоспособна възраст към общото население на територията

под 10% вкл. – 5 точки
над 10 до 19% вкл. – 10 точки
над 19% вкл. – 15 точки






ЕВРОПЕЙСКИ СЪЮЗ
ЕВРОПЕЙСКИ ФОНД
ЗА МОРСКО ДЕЛО И РИБАРСТВО



Национална
Рибарска Мрежа



МИНИСТЕРСТВО НА ЗЕМЕДЕЛИЕТО И ХРАНИТЕ



ПРОГРАМА ЗА
МОРСКО ДЕЛО И
РИБАРСТВО

Демографски критерии:

- Брой заети в областта на риболова, аквакултурите и преработката

Брой на заетите в стопански риболов:

от 10 до 25 ЕПРВ - 5 точки

от 26 до 40 ЕПРВ - 10 точки

над 40 ЕПРВ - 15 точки

и/или

Брой на заетите в аквакултурите :

от 10 до 25 ЕПРВ - 5 точки

от 26 до 40 ЕПРВ - 10 точки

над 40 ЕПРВ - 15 точки

и/или

Брой на заетите в преработката на риба и рибни продукти:

от 10 до 25 ЕПРВ - 5 точки

от 26 до 40 ЕПРВ – 10 точки

над 40 ЕПРВ – 15 точки





ЕВРОПЕЙСКИ СЪЮЗ
ЕВРОПЕЙСКИ ФОНД
ЗА МОРСКО ДЕЛО И РИБАРСТВО



Национална
Рибарска Мрежа



МИНИСТЕРСТВО НА ЗЕМЕДЕЛИЕТО И ХРАНИТЕ



ПРОГРАМА ЗА
МОРСКО ДЕЛО И
РИБАРСТВО

Критерий защитени зони:

- Брой защитени зони в мрежата на НАТУРА 2000, които попадат в площта на територията

от 1 до 2 броя вкл. - 5 точки
от 3 до 4 броя вкл. - 10 точки
5 и повече броя - 15 точки

Максимален общ брой точки - 235 точки.

Минимален брой точки за допускане до финансиране – 60 точки.





ЕВРОПЕЙСКИ СЪЮЗ
ЕВРОПЕЙСКИ ФОНД
ЗА МОРСКО ДЕЛО И РИБАРСТВО



Национална
Рибарска Мрежа



МИНИСТЕРСТВО НА ЗЕМЕДЕЛИЕТО И ХРАНИТЕ



ПРОГРАМА ЗА
МОРСКО ДЕЛО И
РИБАРСТВО

Критериите приложени на практика





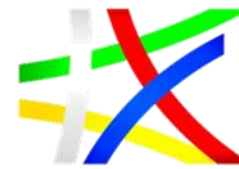
ЕВРОПЕЙСКИ СЪЮЗ
ЕВРОПЕЙСКИ ФОНД
ЗА МОРСКО ДЕЛО И РИБАРСТВО



Национална
Рибарска Мрежа



МИНИСТЕРСТВО НА ЗЕМЕДЕЛИЕТО И ХРАНИТЕ



ПРОГРАМА ЗА
МОРСКО ДЕЛО И
РИБАРСТВО

Критерий	Източник на информация	Стойност	Точки
Брой оператори, развиващи дейност в областта на рибарството и аквакултурите	Служебна проверка от ИАРА за броя регистрирани риболовни кораби (Черно море) https://webgate.ec.europa.eu/fleet-europa/search_en;jsessionid=_4vV5YFQMG4gpbxA98Zy35p8SrOTbrd1yVQv7zVGrbRqHrUXUzbX!1433526369		
	Служебна проверка от ИАРА и БАБХ за броя аквакултурни стопанства и преработвателни предприятия https://food.bfsa.bg/odbh-user/r11/index.xhtml		
	Служебна проверка от ИАРА за броя регистрирани риболовни кораби (река Дунав)		
Количество на разтоварения улов на територията по брега на Черно море – средна ст-ст за периода 2020-2022 г. вкл.	Служебна проверка от ИАРА за разтоварванията		
Количество на разтоварения улов на територията по брега на река Дунав – средна ст-ст за периода 2020-2022 г. вкл.	Служебна проверка от ИАРА за разтоварванията		
Количество на продукцията от аквакултури на територията – средна ст-ст за периода 2020-2022 г. вкл.	Служебна проверка от ИАРА за произведената продукция		



ЕВРОПЕЙСКИ СЪЮЗ
ЕВРОПЕЙСКИ ФОНД
ЗА МОРСКО ДЕЛО И РИБАРСТВО



Национална
Рибарска Мрежа



МИНИСТЕРСТВО НА ЗЕМЕДЕЛИЕТО И ХРАНИТЕ




ПРОГРАМА ЗА
МОРСКО ДЕЛО И
РИБАРСТВО

Критерий	Източник на информация	Стойност	Точки
Капацитет на местата за приставане на риболовни кораби (рибарски пристанища и лодкостоянки) на територията	Кандидатът прилага Удостоверения за експлоатационна годност (или друг удостоверяващ документ) на пристанищата и лодкостоянките на територията.		
Наличие на специализирани обекти за стопански риболов (далян, воля и тоня), който е разположен в прилежащата акватория на съответната територия	Служебна проверка от ИАРА		
Съотношение на броя на риболовните кораби от дребномащабния крайбрежен риболовен флот (включително и по река Дунав) към всички риболовни кораби, регистрирани на територията	Изчисления на база на информация от ИАРА за регистрираните риболовни кораби https://webgate.ec.europa.eu/fleet-europa/results_en		
Брой заети в областта на риболова, аквакултурите и преработката	Документ „Отчет за заетите лица, средствата за работна заплата и други разходи за труд” за последната финансова година от фирмите, регистрирани и функциониращи на територията на рибарския район (НСИ)	Р	
		А	
		П	




ЕВРОПЕЙСКИ СЪЮЗ
ЕВРОПЕЙСКИ ФОНД
ЗА МОРСКО ДЕЛО И РИБАРСТВО



Национална
Рибарска Мрежа



МИНИСТЕРСТВО НА ЗЕМЕДЕЛИЕТО И ХРАНИТЕ



ПРОГРАМА ЗА
МОРСКО ДЕЛО И
РИБАРСТВО

Критерий	Източник на информация	Стойност	Точки
Гъстота на населението	<p>Служебна проверка от НСИ за гъстотата на населението на ниви NUTS 3</p> <p>https://www.nsi.bg/bg/content/2975/%D0%BD%D0%B0%D1%81%D0%B5%D0%BB%D0%B5%D0%BD%D0%B8%D0%B5-%D0%BF%D0%BE-%D0%BE%D0%B1%D0%BB%D0%B0%D1%81%D1%82%D0%B8-%D0%BE%D0%B1%D1%89%D0%B8%D0%BD%D0%B8-%D0%BC%D0%B5%D1%81%D1%82%D0%BE%D0%B6%D0%B8%D0%B2%D0%B5%D0%B5%D0%BD%D0%B5-%D0%B8-%D0%BF%D0%BE%D0%BB</p>		
Съотношение на населението над трудоспособна възраст към общото население на територията	<p>Справка от страницата на НСИ</p> <p>https://www.nsi.bg/bg/content/13038/%D0%BD%D0%B0%D1%81%D0%B5%D0%BB%D0%B5%D0%BD%D0%B8%D0%B5-%D0%BF%D0%BE%D0%B4-%D0%B2%D1%8A%D0%B2-%D0%B8-%D0%BD%D0%B0%D0%B4-%D1%82%D1%80%D1%83%D0%B4%D0%BE%D1%81%D0%BF%D0%BE%D1%81%D0%BE%D0%B1%D0%BD%D0%B0-%D0%B2%D1%8A%D0%B7%D1%80%D0%B0%D1%81%D1%82-%D0%BF%D0%BE-%D0%BE%D0%B1%D0%BB%D0%B0%D1%81%D1%82%D0%B8-%D0%BE%D0%B1%D1%89%D0%B8%D0%BD%D0%B8-%D0%B8-%D0%BC%D0%B5%D1%81%D1%82%D0%BE%D0%B6%D0%B8%D0%B2%D0%B5%D0%B5%D0%BD%D0%B5</p>		
Съотношение на населението от женски пол над трудоспособна възраст към общото население на територията	<p>Справка от страницата на НСИ</p>		
Брой защитени зони в мрежата на НАТУРА 2000, които попадат в площта на територията	<p>Информацията се извлича кумулативно от регистъра на официалната страница на МОСВ</p> <p>https://natura2000.egov.bg/EsriBg.Natura.Public.Web.App/Home/Natura2000ProtectedSites</p> <p>https://www.moew.government.bg/bg/priroda/natura-2000/registri-za-zastiteni-zoni/prieti-s-reshenie-na-ministerski-suvet/</p>		
		Общо:	